52	12

Måleblad

[illegible] som flytter, borttager eller øde [illegible] for opmåling, pligtig at betale [illegible]

Udstykningen er ikke approberet i matriklen!

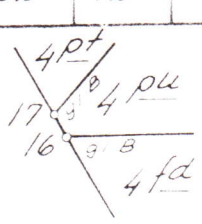

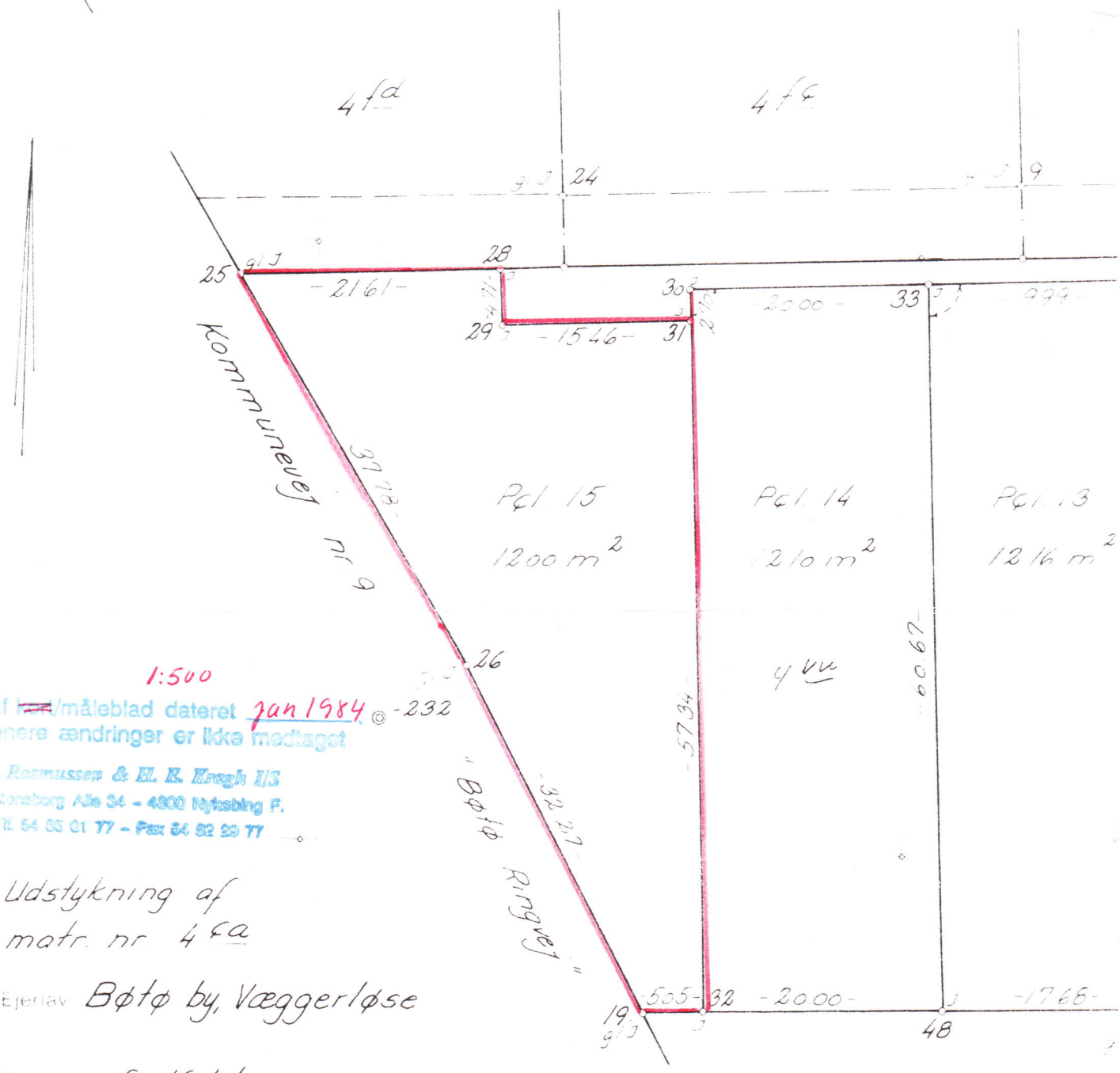

1:500

Kopi af ~~kort~~/måleblad dateret Jan 1984 evt. senere ændringer er ikke medtaget

Bo Rasmussen & H. E. Kragh I/S
Vestensborg Alle 34 - 4800 Nykøbing F.
Tlf. 54 85 01 77 - Fax 54 82 29 77

Udstykning af matr. nr 4ca

Ejerlav Bøtø by, Væggerløse

Kommune Sydfalster

Opmålt januar 1984

Målforhold 1:500

Esp. j. nr. 145/83

Kay Mellerhøhl
Landinspektør



Signaturforklaring

B	Betonskelpæl	B D	Betonskelpæl sikret med underjordisk drænrør
J	Jernrør med skeltegn	B J	Betonskelpæl sikret med underjordisk jernrør
P	Plade eller bolt med skeltegn	J D	Jernrør sikret med underjordisk drænrør
T	Træpæl med skeltegn	J J	Jernrør sikret med underjordisk jernrør
			Blindt skel, der ikke borttaldes

19 : Punktnummer, jfr. tilhørende koordinatliste

Andre signaturer: Se DS 104 og 198

Mål eller koordinater, der kun er til brug ved indlægningen på matrikelkortet, er angivet med klamme

Mål eller koordinater, der er overført fra en sag, der tidligere er indsendt til matrikeldirektoratet, er mærket med Gl

Copyright De Danske Landinspektørfirmaer